




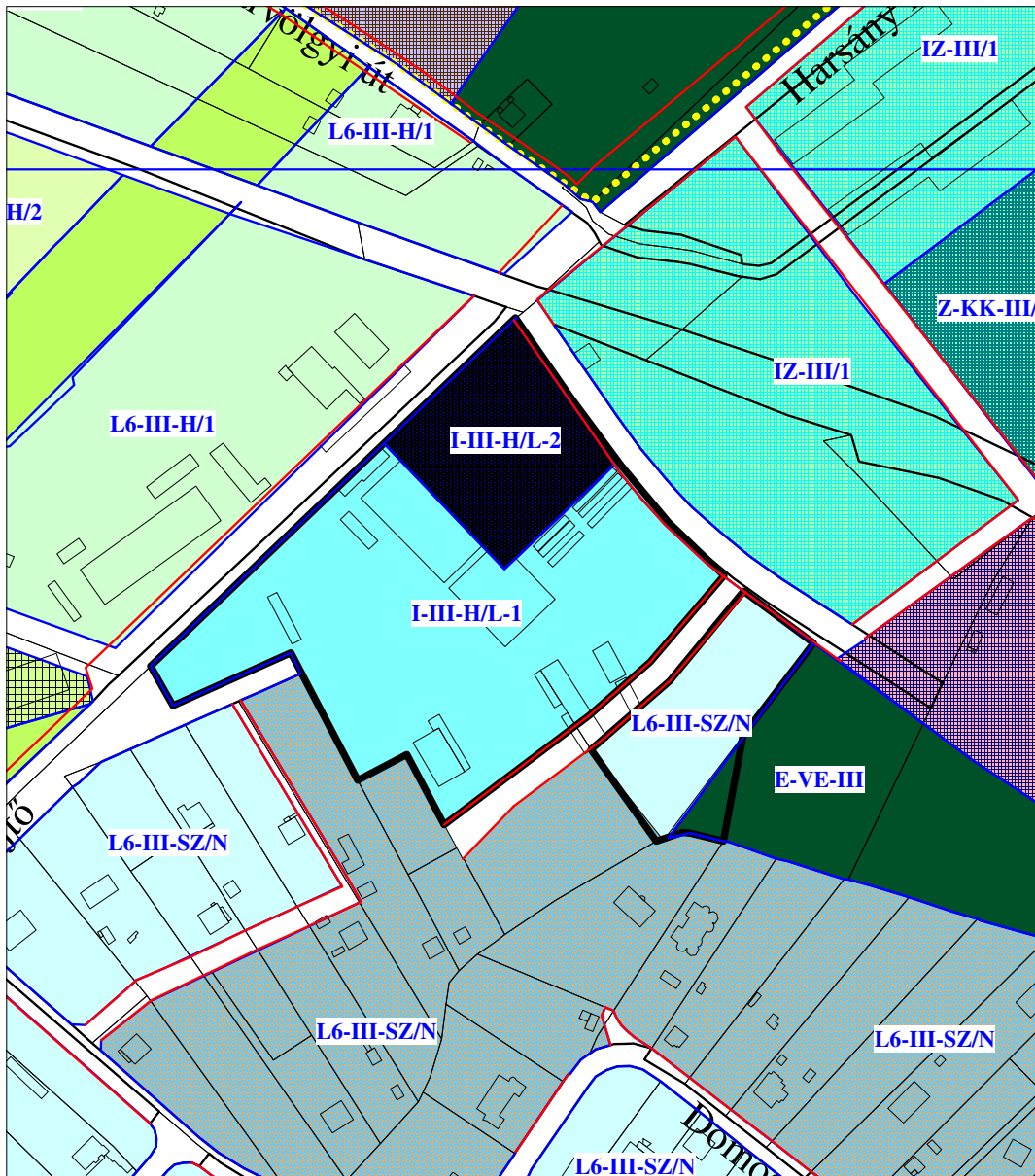


ÓBUDA-BÉKÁSMEGYER VÁROSRENDEZÉSI ÉS ÉPÍTÉSI SZABÁLYZATA 2. SZÁMÚ MELLÉKLET ÖVEZETI TERV MÓDOSÍTÁSA

- L6-III-SZ/N** Övezet jele
 Övezet módosítással érintett terület
-  **I-III-H/L-1** Hegyvidéki, szabadonálló beépítésű, lakófunkcióval vegyes intézményi terület
-  **I-III-H/L-2** Hegyvidéki, szabadonálló beépítésű, lakófunkcióval vegyes intézményi terület
-  **L6-III-SZ/N** Nagytelkes, szabadonálló beépítésű, hegyvidéki kertvárosias lakóterület
-  **E-VE-III** Véderdő területe



ÓBUDA-BÉKÁSMEGYER VÁROSRENDEZÉSI ÉS ÉPÍTÉSI SZABÁLYZATA

2. SZÁMÚ MELLÉKLET

HATÁLYOS ÖVEZETI TERV - KIVONAT - M=1:4.000

ÖVEZETI TERV - MÓDOSÍTÁS - M=1:4.000

- L6-III-SZ/N Jelenleg érvényes övezet jele
- Övezet módosítással érintett terület

Módosítás utáni övezetek:

- I-III-H/L-1 Hegyvidéki, szabadonálló beépítésű, lakófunkcióval vegyes intézményi terület
- I-III-H/L-2 Hegyvidéki, szabadonálló beépítésű, lakófunkcióval vegyes intézményi terület
- L6-III-SZ/N Nagytelkes, szabadonálló beépítésű, hegyvidéki kertvárosias lakóterület
- E-VE-III Véderdő területe

